

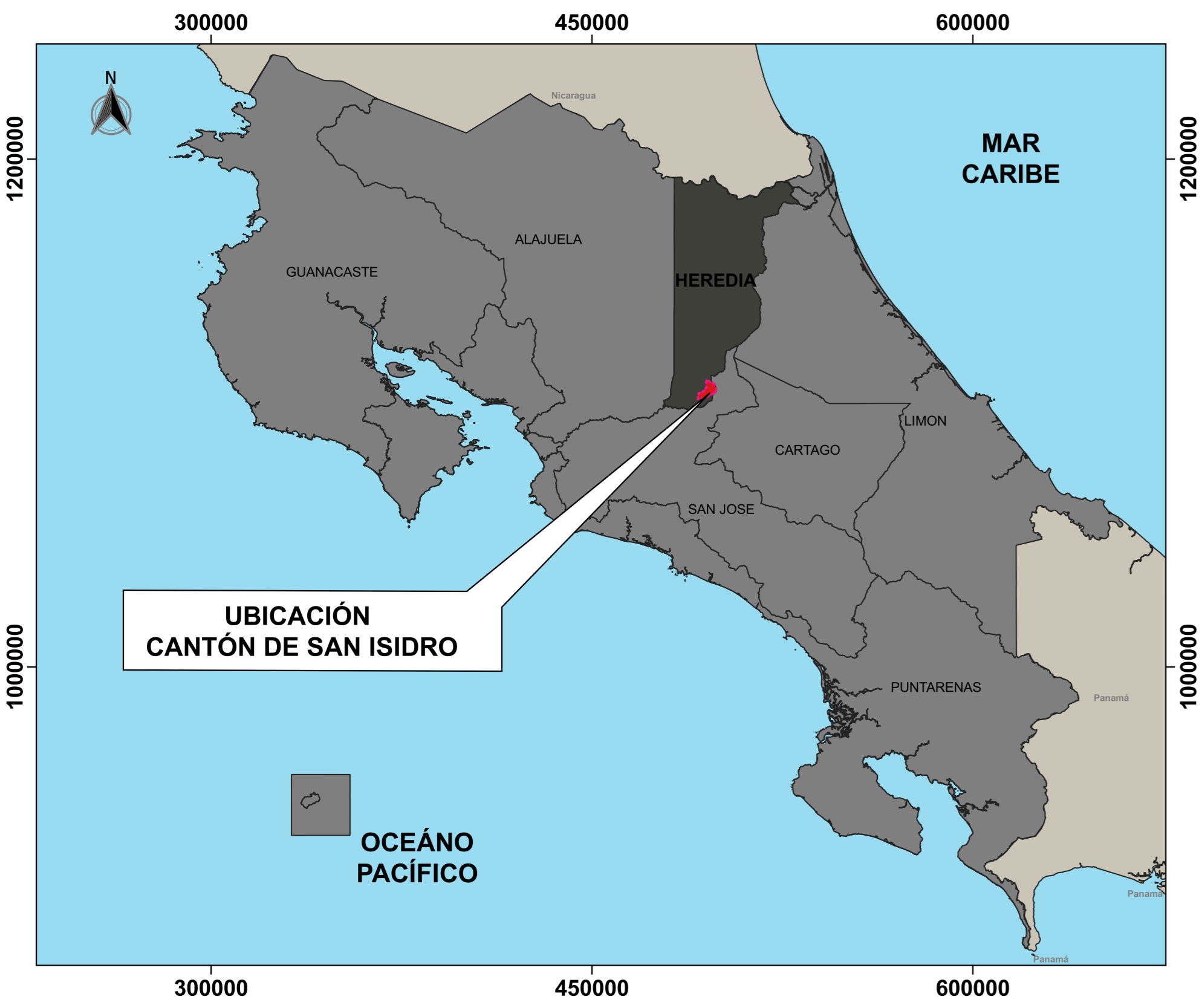
492000

494000

496000

498000





### UBICACIÓN DE ÁREA DE ESTUDIO EN COSTA RICA



# MODIFICACIÓN PLAN REGULADOR URBANO CANTÓN SAN ISIDRO DE HEREDIA

## VIALIDAD

## SIMBOLOGÍA

-  Vías Propuestas
-  Vías Existentes
-  Ruta Nacional
-  Límite del cantón de San Isidro

Fuente: Departamento de Catastro, Municipalidad de San Isidro de Heredia

ELABORADO POR:

## MUNICIPALIDAD DE SAN ISIDRO DE HEREDIA

FIRMA RESPONSABLE



FIRMA RESPONSABLE

ESCALA:

FECHA:

LÁMINA:

1:10000

DICIEMBRE 2022

1/1



PROYECCIÓN CRTM05

492000

494000

496000

498000

1112000

1110000

1108000

1106000

1112000

1110000

1108000

1106000