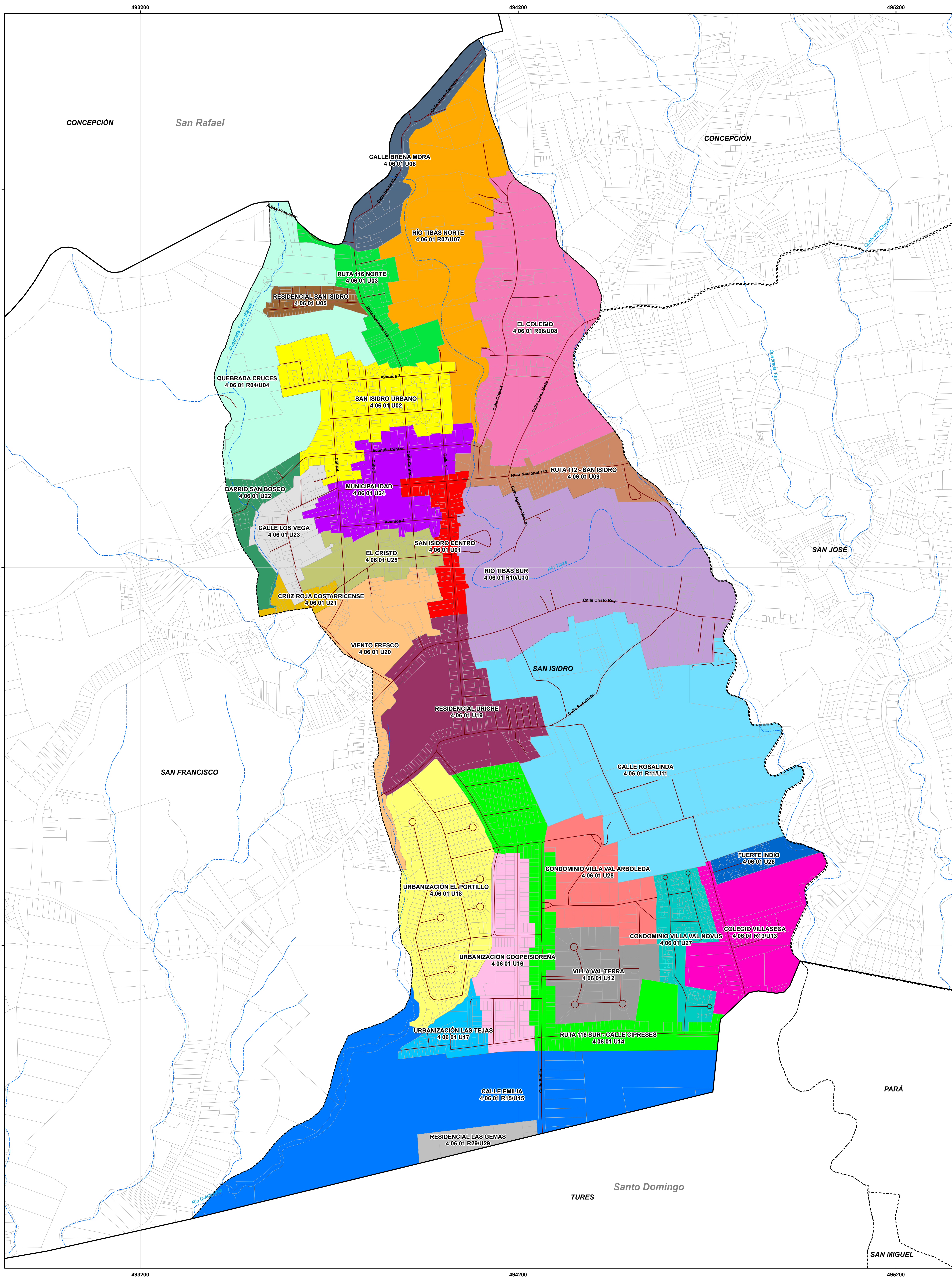


MAPA DE VALORES DE TERRENOS POR ZONAS HOMOGÉNEAS PROVINCIA 4 HEREDIA CANTÓN 06 SAN ISIDRO DISTRITO 01 SAN ISIDRO



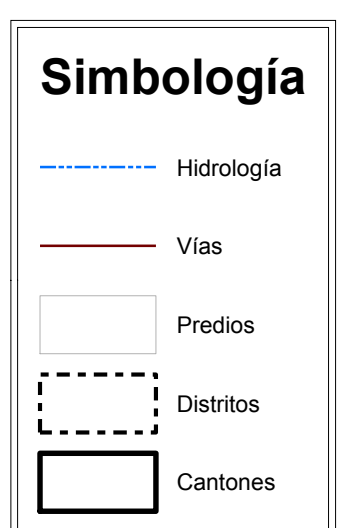
Mapa de Valores de Terrenos por Zonas Homogéneas Provincia 4 Heredia Cantón 06 San Isidro Distrito 01 San Isidro

Ministerio de Hacienda
Órgano de Normalización Técnica

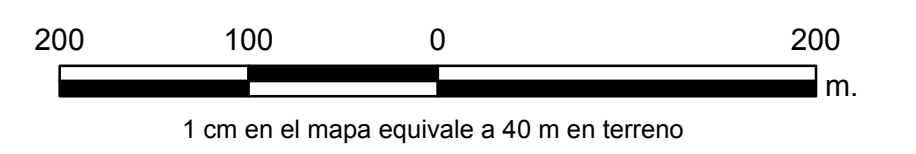


Aprobado por:

Ing. Alberto Poveda Alvarado
Director
Órgano Normalización Técnica



ESCALA 1:4.000



Sistema de Coordenadas Proyectadas
Costa Rica Transversal Mercator
(CRTM05)
Elipsoides WGS84
Base Cartográfica Producida por Programa
Regularización Catastro Registro
Límites Oficiales del Instituto Geográfico Nacional
Información ONT

CONVENCIONES TEMÁTICAS

U 01: Zona Homogénea urbana número uno del distrito.
R: Rural.
U: Urbano.
El código asignado al tipo de residencial corresponde al que se indica en el Manual de Valores Base Unitarios por Tipología Constructiva, para el comercio se empleará el código CO donde el número indica la actividad comercial siendo el 1 la de menor intensidad.

San José Costa Rica, Junio 2015

MATRIZ DE INFORMACIÓN DE VALORES DE TERRENOS POR ZONAS HOMOGÉNEAS PROVINCIA 4 HEREDIA CANTÓN 06 SAN ISIDRO DISTRITO 01 SAN ISIDRO																													
CANTÓN	DISTRITO	ZONA	VALOR	VALOR	VALOR	VALOR	VALOR	VALOR	VALOR	VALOR	VALOR	VALOR	VALOR	VALOR	VALOR	VALOR	VALOR	VALOR	VALOR	VALOR	VALOR	VALOR	VALOR	VALOR	VALOR	VALOR	VALOR	VALOR	
Heredia	San Isidro	San Isidro	San Isidro	San Isidro	San Isidro	San Isidro	San Isidro	San Isidro	San Isidro	San Isidro	San Isidro	San Isidro	San Isidro	San Isidro	San Isidro	San Isidro	San Isidro	San Isidro	San Isidro	San Isidro	San Isidro	San Isidro	San Isidro	San Isidro	San Isidro	San Isidro	San Isidro	San Isidro	San Isidro

Diagrama de Ubicación

