
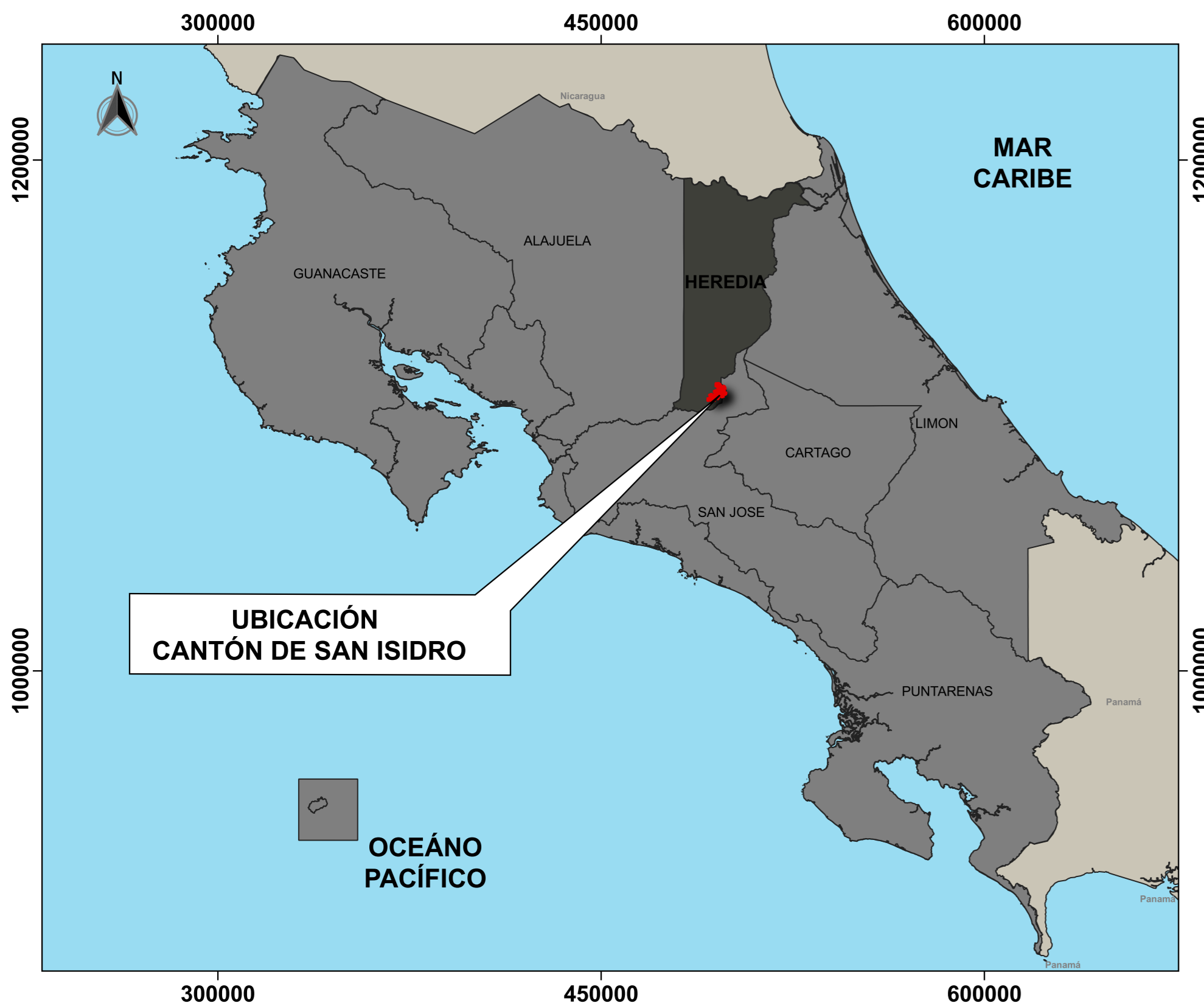


492000 494000 496000 498000

### UBICACIÓN DE ÁREA DE ESTUDIO EN COSTA RICA



# MODIFICACIÓN PLAN REGULADOR URBANO CANTÓN SAN ISIDRO DE HEREDIA

## ZONIFICACIÓN DE USOS DEL SUELO PROPUESTA

### SIMBOLOGÍA

- Ríos
  - Predios
  - Límite Cantonal
  - Límite Distrital
  - Zona Inalienable
- ### ZONIFICACIÓN
- Via propuesta
  - Zona Vialidad Existente
  - Zona Comercial-Residencial
  - Zona Agropecuaria
  - Zona Agroturística
  - Zona Amortiguamiento
  - Zona Comercial Industrial Servicios
  - Zona Mixta (residencial-comercial)
  - Zona Protección (Parque Nacional Braulio Carrillo)
  - Zona Protección (cuerpos de agua)
  - Zona Parque Lineal Urbano Río Tibás
  - Zona Público-Institucional
  - Zona Residencial (expansion urbana)
  - Zona Agropecuaria Especial
  - Zona Rural Concentrada

Fuente: Departamento de Catastro, Municipalidad de San Isidro de Heredia

ELABORADO POR:

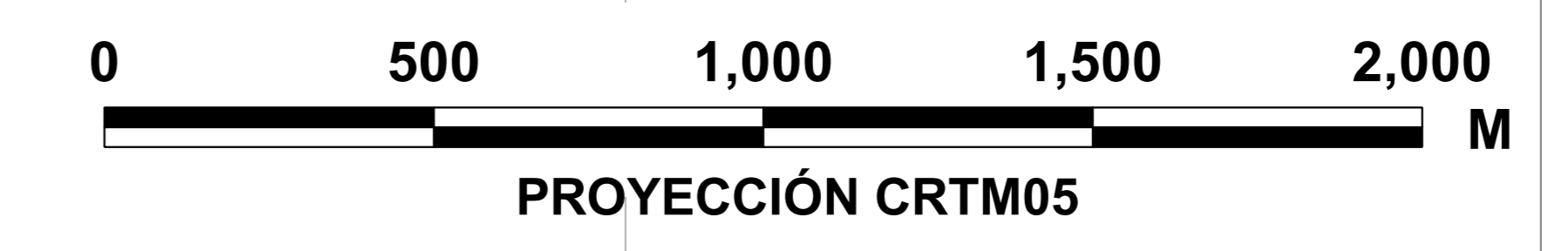
## MUNICIPALIDAD DE SAN ISIDRO DE HEREDIA

FIRMA RESPONSABLE

FIRMA RESPONSABLE



ESCALA:	FECHA:	LÁMINA:
1:10000	DICIEMBRE 2022	1/1



492000 494000 496000 498000

1112000

1110000

1108000

1106000

1112000

1110000

1108000

1106000